



PREFECTURE DE LA REGION LANGUEDOC-ROUSSILLON



Direction Régionale
des Affaires Culturelles
Languedoc-Roussillon

SERVICE REGIONAL DE L'ARCHEOLOGIE

Affaire suivie par : Jean-MichePène
Ligne directe : 04 66 62 10 20

Montpellier, le 16 avril 2004

Direction départementale de l'Équipement
Service Urbanisme et Habitat
89, rue Wéber
30907 NIMES cedex

V/Réf. : FM/CC

N/Réf. : JMP/NA/04/903

Objet : 30 - Plan Local d'Urbanisme de la commune d' **Aujargues**

P.J. :
annexe 1 - localisation des sites archéologiques (carte 1/25000)
annexe 2 - liste numérotée des sites archéologiques
annexe 3 - textes de loi portant réglementation du patrimoine archéologique
annexe 4 - Zones archéologiques sensibles (1 plan).

AVIS DU CONSERVATEUR RÉGIONAL DE L'ARCHÉOLOGIE

En application de l'article L.121-2 du nouveau code de l'urbanisme, vous avez bien voulu me consulter sur le Plan Local d'Urbanisme de la commune citée en objet. Je vous prie de trouver, ci-dessous, les éléments concernant le patrimoine archéologique :

PORTÉS A LA CONNAISSANCE (cf. carte IGN annexe 1) :

Cet inventaire et la carte des sites archéologiques reflètent l'état actuel des connaissances, ils ne préjugent en rien d'éventuelles découvertes à venir et sont susceptibles de mise à jour.

Voir liste des sites archéologiques annexe 2

SERVITUDES D'UTILITÉ PUBLIQUE :

Cette commune a des sites archéologiques inscrits ou classés au titre des Monuments Historiques (loi de 1913) ou au titre des Sites (loi de 1930).

-église

B 234

IS 28/12/1984

//

site : château abords (B2 418 à 441)

Site inscrit 24/10/1969

Inventaire des sites archéologiques

site no :1 - PLAN DES VIGNES - Parcelles : B2 788, 789, 1479 - Coordonnées du centre du site X = 744.460 - Y = 3166.180

Chronologies / structures :

HAUT EMPIRE ETABLISSEMENT RURAL

site no : 2 - LE PAVILLON - Parcelles : ? - Coordonnées du centre du site X = 743.375 - Y = 3166.750

Chronologies / structures :

GALLO ROMAIN SITE NATURE INDETERMINEE
NEOLITHIQUE OU CHALCOLITHIQUE SITE NATURE INDETERMINEE

site no : 3 - FONT DE L'AUBE - Parcelle : A5 1705 - Coordonnées du centre du site X = 743.220 - Y = 3167.420

Chronologies / structures :

ROMAIN REPUBLIQUE ETABLISSEMENT RURAL
HAUT EMPIRE ETABLISSEMENT RURAL

site no : 4 - PUECH DE RODE - Parcelles : B2 756, 1516 - Coordonnées du centre du site X = 744.725 - Y = 3166.110

Chronologies / structures :

HAUT EMPIRE ETABLISSEMENT RURAL

site no : 5 - EGLISE PAROISSIALE - Parcelle : B1 234 - Coordonnées du centre du site X = 743.745 - Y = 3166.995 - Protection juridique : inscription ‡ l'ISMH - Année : 1984

Chronologies / structures :

MOYEN AGE EGLISE
MODERNE EGLISE

site no : 6 - LE CHATEAU - Parcelles : B2.426, 428 - Coordonnées du centre du site X = 743.710 - Y = 3166.680 - Protection juridique : inscription ‡ l'ISMH - Année : 1969

Chronologies / structures :

MODERNE DEMEURE

site no : 7 - CAPITELLE DE LA FONT DE L'AUBE - Parcelle : A5.1680 - Coordonnées du centre du site X = 743.180 - Y = 3167.500

Chronologies / structures :

MODERNE - CONTEMPORAIN CAPITELLE

site no : 8 - LARGILLIER I - Parcelle : ? 1048 - Coordonnées du centre du site X = 743.920 - Y = 3166.510

Chronologies / structures :

HAUT EMPIRE SITE PONCTUEL NATURE INDETERMINEE

site no : 9 - LARGILLIER II - Parcelle : ? 441 - Coordonnées du centre du site X = 743.940 - Y = 3166.680

Chronologies / structures :

MEDIEVAL SITE NATURE INDETERMINEE

site no : 10 - LE GRES I - Parcelle : ? 1370 - Coordonnées du centre du site X = 743.850 - Y = 3167.400

Chronologies / structures :

NEOLITHIQUE RECENT - CHALCOLITHIQUE HABITAT

site no : 11 - LE GRES II - Parcelle : ? 1233 - Coordonnées du centre du site X = 743.910 - Y = 3167.420

NEOLITHIQUE RECENT – CHALCOLITHIQUE

SITE NATURE INDETERMINEE

site no : 12 - LE GRES III - Parcelle : ? 1206 - Coordonnées du centre du site X = 743.860 - Y = 3167.920

Chronologies / structures :

HAUT EMPIRE

SITE PONCTUEL NATURE INDETERMINEE

site no : 13 - LES MOLIERES I - Parcelle : ? 1609 - Coordonnées du centre du site X = 744.175 - Y = 3168.625

Chronologies / structures :

GALLO ROMAIN

SITE NATURE INDETERMINEE

site no : 14 - LES BRUYERES I - Parcelles : ? 63, 64 - Coordonnées du centre du site X = 744.700 - Y = 3168.340

Chronologies / structures :

PALEOLITHIQUE MOYEN

SITE NATURE INDETERMINEE

site no : 15 - LES BRUYERES II - Parcelle : ? 43 - Coordonnées du centre du site X = 744.510 - Y = 3168.320

Chronologies / structures :

NEOLITHIQUE RECENT - CHALCOLITHIQUE SITE NATURE INDETERMINEE

site no : 16 - LES BRUYERES IV - Parcelle : ? 1858 - Coordonnées du centre du site X = 744.370 - Y = 3168.340

Chronologies / structures :

GALLO ROMAIN

SITE NATURE INDETERMINEE

site no : 17 - COMBES DE SAINT MARTIN - Parcelles : ? 528, 529 - Coordonnées du centre du site X = 744.760 - Y = 3168.240

Chronologies / structures :

PALEOLITHIQUE MOYEN

SITE NATURE INDETERMINEE

site no : 18 - LES COMBES II - Parcelle : ? 1474 - Coordonnées du centre du site X = 743.050 - Y = 3167.830

Chronologies / structures :

NEOLITHIQUE RECENT - CHALCOLITHIQUE SITE NATURE INDETERMINEE

site no : 19 - PUECH NOIR I - Parcelles : ? 77, 78, 109 - Coordonnées du centre du site X = 744.625 - Y = 3168.710

Chronologies / structures :

PALEOLITHIQUE MOYEN

SITE NATURE INDETERMINEE

site no : 20 - LE CHATEAU II - Parcelles : ? 418, 1059, 1080 - Coordonnées du centre du site X = 743.400 - Y = 3166.690

Chronologies / structures :

HAUT EMPIRE

SITE NATURE INDETERMINEE

BAS EMPIRE

HABITAT

HAUT MOYEN AGE

HABITAT

NEOLITHIQUE OU CHALCOLITHIQUE

SITE NATURE INDETERMINEE

site no : 21 - SECANT I - Parcelles : ? 599, 1106, 1108 - Coordonnées du centre du site X = 744.130 - Y = 3167.030

Chronologies / structures :

GALLO ROMAIN

SITE NATURE INDETERMINEE

site no : 22 - PLAN DES VIGNES VI (AUJ 59) - Parcelle : ? 768 - Coordonnées du centre du site X = 744.570 - Y = 3166.100

Chronologies / structures :

NEOLITHIQUE RECENT - CHALCOLITHIQUE

SITE NATURE INDETERMINEE

site no : 23 - PLAN DES VIGNES III ET V - Parcelle : ? 768 - Coordonnées du centre du site X =
744.560 - Y = 3166.105

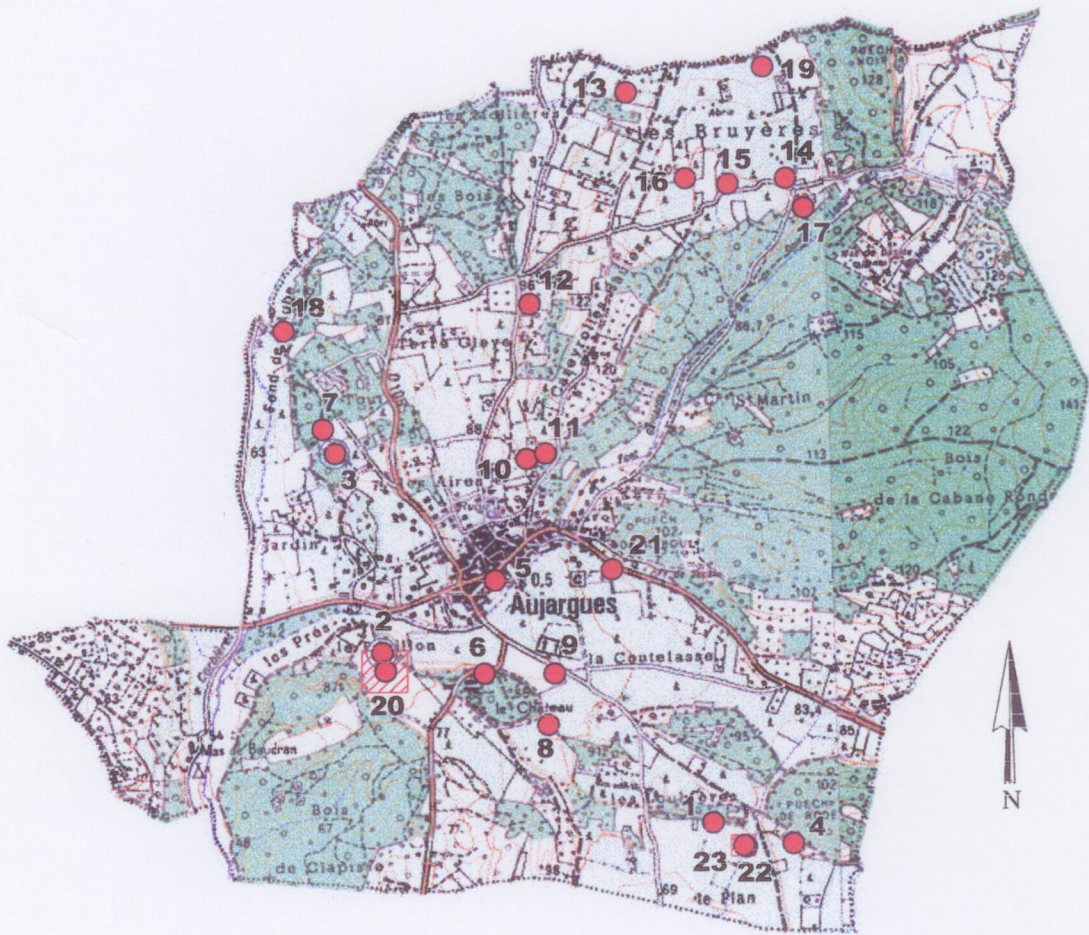
Chronologies / structures :

HAUT EMPIRE

BAS EMPIRE

ETABLISSEMENT RURAL

ETABLISSEMENT RURAL



Service régional de l'Archéologie
Mars 2004
Commune d'Aujargues
Carte I.G.N. au 1/25000
0 500m 1000m